



Администрация Пермского муниципального округа Пермского края
Комитет имущественных отношений

РАСПОРЯЖЕНИЕ

21.09.2023

№ 2625

О внесении изменений в распоряжение комитета имущественных отношений администрации Пермского муниципального округа Пермского края от 23.08.2023 № 2222 «Об установлении публичного сервитута на часть земельных участков»

В соответствии со ст. 23, гл. V.7 Земельного кодекса Российской Федерации, Федеральным законом от 25.10.2001 № 137-ФЗ «О введении в действие Земельного кодекса Российской Федерации», пп. 3.2.5 п. 3.2 разд. 3 Положения о комитете имущественных отношений администрации Пермского муниципального округа, утвержденного решением Думы Пермского муниципального округа Пермского края от 29.11.2022 № 48, на основании ходатайства публичного акционерного общества «РОССЕТИ УРАЛ» (ИНН 6671163413, ОГРН 1056604000970) (далее - ПАО «РОССЕТИ УРАЛ») от 31.08.2023 № 10928/7:

1. Внести в распоряжение комитета имущественных отношений администрации Пермского муниципального округа Пермского края от 23.08.2023 № 2222 «Об установлении публичного сервитута на часть земельных участков» (далее – Распоряжение) следующие изменения:

1.1. пункт 1 Распоряжения изложить в следующей редакции:

«1. Установить в интересах ПАО «РОССЕТИ УРАЛ» публичный сервитут общей площадью 80 кв. м. на часть земельных участков:

- с кадастровым номером 59:32:3290001:5657 (70 кв. м), расположенный по адресу: Пермский край, Пермский муниципальный округ, п. Красный Восход, ул. Пермская;

- с кадастровым номером 59:32:3290001:13220 (10 кв. м), расположенный по адресу: Пермский край, Пермский муниципальный округ, п. Красный Восход.

Цель: Подключение (технологическое присоединение) к сетям инженерно-технического обеспечения: «Строительство ВЛ 0,4 кВ с установкой ПУ для электроснабжения п. Красный Восход (4500078428)».

Срок: 49 лет.»;

1.2. приложение № 1 к Распоряжению изложить в новой редакции, согласно приложению 1 к настоящему распоряжению;

1.3. приложение № 2 к Распоряжению изложить в новой редакции, согласно приложению 2 к настоящему распоряжению.

2. Комитету имущественных отношений администрации Пермского муниципального округа в течение 5 рабочих дней со дня подписания настоящего распоряжения:

2.1. Направить настоящее распоряжение в Управление Федеральной службы государственной регистрации, кадастра и картографии по Пермскому краю;

2.2. Направить настоящее распоряжение в ПАО «РОССЕТИ УРАЛ», а также сведения о лицах, являющихся правообладателями земельных участков, сведения о лицах, подавших заявления об учете их прав (обременений прав) на земельные участки, способах связи с ними, копии документов, подтверждающих права указанных лиц на земельные участки.

2.3. Разместить настоящее распоряжение на официальном сайте Пермского муниципального округа в информационно-телекоммуникационной сети Интернет www.permraion.ru.

3. Настоящее распоряжение вступает в силу со дня его подписания.

4. Контроль исполнения распоряжения возложить на заместителя председателя комитета М.В. Королеву.

Председатель комитета



Е.А. Демидова

Приложение № 1
к распоряжению
комитета имущественных
отношений администрации
Пермского муниципального округа
от 21.09.2023 № 2625




СХЕМА РАСПОЛОЖЕНИЯ ГРАНИЦ ПУБЛИЧНОГО СЕРВИТУТА

приложение 1

Публичный сервитут
"Строительство ВЛ 0,4 кВ с установкой ПУ для электроснабжения п. Красный Восход (4500078428)"
Схема расположения границ публичного сервитута



Условные обозначения:

- | | |
|-------------------------------------------------------------------------------------|-------------------------------------------------------|
| 59:32:3290001 | кадастровый номер квартала |
| 59:32:3290001:5657 | кадастровый номер земельного участка, учтенного в ГКН |
|  | граница земельного участка, учтенного в ГКН |
|  | граница публичного сервитута |
|  | граница кадастрового квартала |
| •1 | характерная точка границы |
|  | проектируемая линия ВЛ 0,4 кВ |

Приложение № 2
к распоряжению
комитета имущественных
отношений администрации
Пермского муниципального округа
от 21.09.2023 № 2625

ОПИСАНИЕ МЕСТОПОЛОЖЕНИЯ ГРАНИЦ ПУБЛИЧНОГО СЕРВИТУТА «Строительство ВЛ 0,4 кВ с установкой ПУ для электроснабжения п. Красный Восход (4500078428)» ПЕРМСКИЙ КРАЙ, ПЕРМСКИЙ МУНИЦИПАЛЬНЫЙ ОКРУГ (НАИМЕНОВАНИЕ ОБЪЕКТА)				
Сведения о местоположении границ объекта				
1. Система координат <u>МСК-59, зона 2</u>				
2. Сведения о характерных точках границ объекта				
Обозначение характерных точек границ	Координаты, м		Метод определения координат и средняя квадратическая погрешность положения характерной точки (M), м	Описание закрепления точки
	X	Y		
1	2	3	4	5
1	514731.30	2201035.27	Геодезический метод; M±0.1	-
2	514732.45	2201039.05	Геодезический метод; M±0.1	-
3	514715.28	2201044.29	Геодезический метод; M±0.1	-
4	514713.26	2201044.91	Геодезический метод; M±0.1	-
5	514712.10	2201041.08	Геодезический метод; M±0.1	-
6	514714.65	2201040.31	Геодезический метод; M±0.1	-
1	514731.30	2201035.27	Геодезический метод; M±0.1	-